VÝKRES LIMITŮ VYUŽITÍ ÚZEMÍ
bez limitů technické infrastruktury

1 : 10 000

N

SKLADEBNÉ PRVKY ÚSES VYMEZENÉ V ÚZEMNÍCH PLÁNECH A ZÁSADÁCH ÚZEMNÍHO ROZVOJE

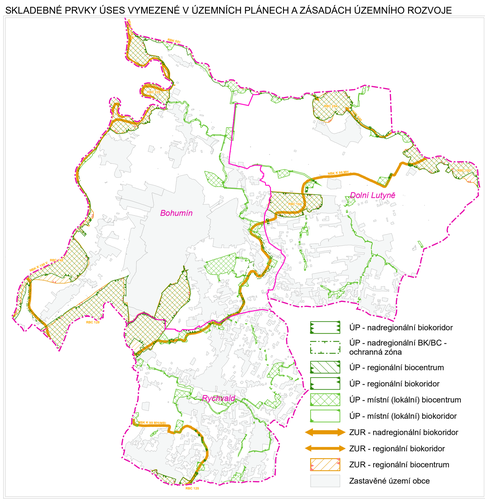

PŘEKROČENÍ IMISNÍCH LIMITŮ

ZÁJMOVÁ ÚZEMÍ MINISTERSTVA VNITRA ČR

PROTIPOVODŇOVÁ OCHRANA

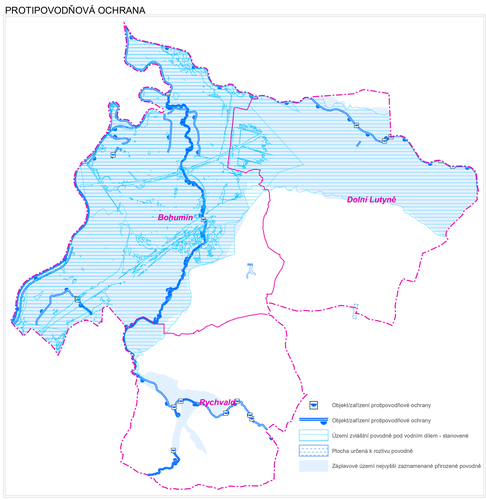

TŘÍDY OCHRANY ZEMĚDĚLSKÉHO PŮDNÍHO FONDU

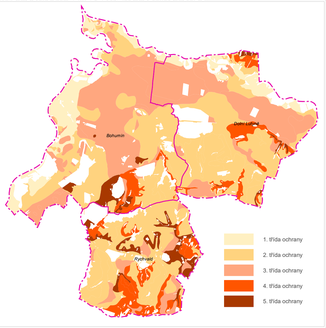

HRANICE BIOCHOR

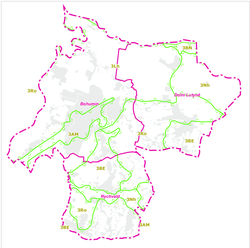

KRAJINNÉ CELKY DLE ZÚR MORAVSKOSLEZSKÉHO KRAJE

VODNÍ ÚTVARY POVRCHOVÝCH A PODZEMNÍCH VOD

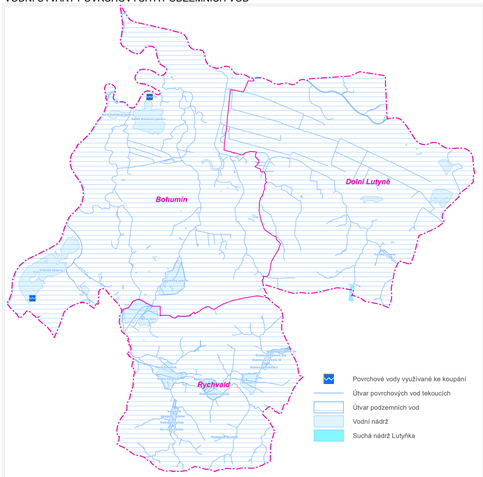

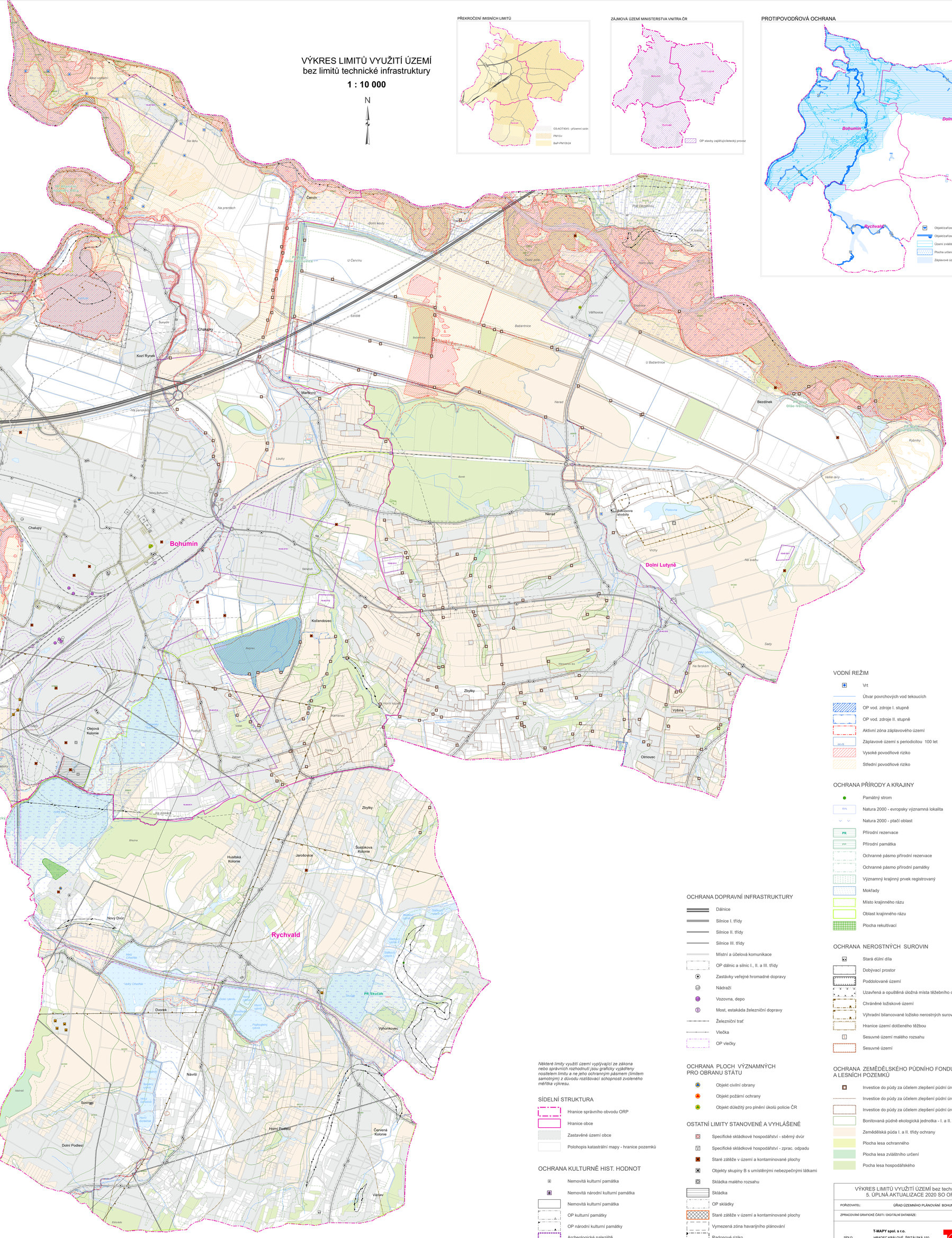

Některé limity využití území vyplývající ze zákona nebo správních rozhodnutí jsou graficky vyjádřeny nositelem limitu a ne jeho ochranným pásmem (limitem samotným) z důvodu rozlišovací schopnosti zvoleného měřítka výkresu.

SÍDELNÍ STRUKTURA

- Hranice správního obvodu ORP
- Hranice obce
- Zastavěné území obce
- Polohopis katastrální mapy - hranice pozemků

OCHRANA KULTURNĚ HIST. HODNOT

- Nemovitá kulturní památka
- Nemovitá národní kulturní památka
- Nemovitá kulturní památka
- OP kulturní památky
- OP národní kulturní památky
- Archeologické naleziště
- P - plocha veřejných prostranství

OCHRANA DOPRAVNÍ INFRASTRUKTURY

- Dálnice
- Silnice I. třídy
- Silnice II. třídy
- Silnice III. třídy
- Místní a účelová komunikace
- OP dálnic a silnic I., II. a III. třídy
- Zastávky veřejné hromadné dopravy
- Nádraží
- Vozovna, depo
- Most, estakáda železniční dopravy
- Železniční trať
- Vlečka
- OP vlečky

OCHRANA PLOCH VÝZNAMNÝCH PRO OBRANU STÁTU

- Objekt civilní obrany
- Objekt požární ochrany
- Objekt důležitý pro plnění úkolů policie ČR

OSTATNÍ LIMITY STANOVENÉ A VYHLÁŠENÉ

- Specifické skládkové hospodářství - sběrný dvůr
- Specifické skládkové hospodářství - zprac. odpadu
- Staré zátěže v území a kontaminované plochy
- Objekty skupiny B s umístěnými nebezpečnými látkami
- Skládka malého rozsahu
- Skládka
- OP skládky
- Staré zátěže v území a kontaminované plochy
- Vymezená zóna havarijního plánování
- Radonové riziko
- OP výrobního zařízení - stanovené

VODNÍ REŽIM

- Vrt
- Útvar povrchových vod tekoucích
- OP vod. zdroje I. stupně
- OP vod. zdroje II. stupně
- Aktivní zóna záplavového území
- Záplavové území s periodicitou 100 let
- Vysoké povodňové riziko
- Střední povodňové riziko

OCHRANA PŘÍRODY A KRAJINY

- Památný strom
- Natura 2000 - evropsky významná lokalita
- Natura 2000 - ptačí oblast
- Přírodní rezervace
- Přírodní památka
- Ochranné pásmo přírodní rezervace
- Ochranné pásmo přírodní památky
- Významný krajinný prvek registrovaný
- Mokřady
- Místo krajinného rázu
- Oblast krajinného rázu
- Plocha rekultivací

OCHRANA NEROSTNÝCH SUROVIN

- Stará důlní díla
- Dobývací prostor
- Poddolované území
- Uzavřená a opuštěná úložná místa těžebního odpadu
- Chráněné ložiskové území
- Výhradní bilancované ložisko nerostných surovin
- Hranice území dotčeného těžbou
- Sesuvné území malého rozsahu
- Sesuvné území

OCHRANA ZEMĚDĚLSKÉHO PŮDNÍHO FONDU A LESNÍCH POZEMKŮ

- Investice do půdy za účelem zlepšení půdní úrodnosti
- Investice do půdy za účelem zlepšení půdní úrodnosti
- Investice do půdy za účelem zlepšení půdní úrodnosti
- Bonitovaná půdně ekologická jednotka - I. a II. TO
- Zemědělská půda I. a II. třídy ochrany
- Plocha lesa ochranného
- Plocha lesa zvláštního určení
- Pocha lesa hospodářského

VÝKRES LIMITŮ VYUŽITÍ ÚZEMÍ bez technické infrastruktury 5. ÚPLNÁ AKTUALIZACE 2020 SO ORP BOHUMÍN	
POŘIZOVATEL: ÚŘAD ÚZEMNÍHO PLÁNOVÁNÍ BOHUMÍN	
ZPRACOVÁNÍ GRAFICKÉ ČÁSTI / DIGITÁLNÍ DATABÁZE:	DATUM:
SÍDLO: T-MAPY spol. s r.o. HRADEC KRÁLOVÉ, ŠPITÁLSKÁ 150 PRACOVIŠTĚ PRAHA	ÚNOR 2021
	VÝKRES ČÍSLO: 2a