VÝKRES PROBLÉMŮ K ŘEŠENÍ V ÚPD

1 : 10 000

N

POVODŇOVÉ RIZIKO - R9

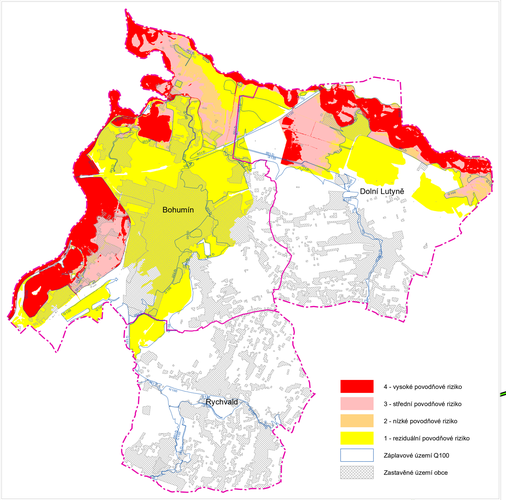

PŘEKROČENÍ IMISNÍCH LIMITŮ - ZH1

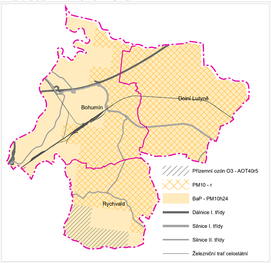

OHROŽENÍ VODNÍ EROZÍ - R2

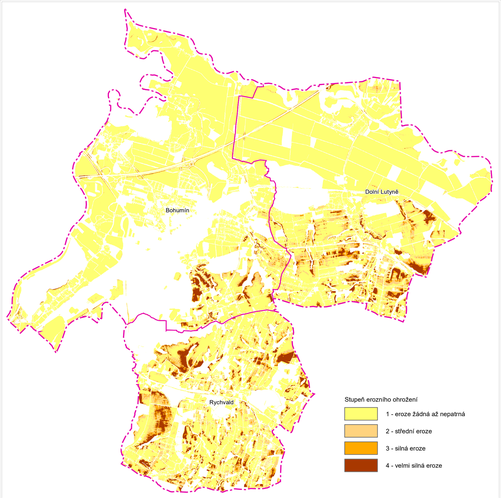

SÍDELNÍ STRUKTURA

- Hranice správního obvodu ORP
- Hranice obce
- Polohopis katastrální mapy - hranice pozemků
- Zastavěné území obce

TOPOGRAFICKÝ PODKLAD

- Dálnice I. třídy
- Silnice I. třídy
- Silnice II. třídy
- Silnice III. třídy
- ZeleznicniTrat
- Vodní tok
- Vodní nádrž
- Plocha lesa ochranného
- Plocha lesa zvláštního určení
- Pocha lesa hospodářského

RIZIKA V ÚZEMÍ

- R6 — Sesuvné území malého rozsahu (R6)
- R6 — Sesuvné území (R6)
- R1 — Poddolované území (R1)
- R3 — Staré zátěže v území a kontaminované plochy (R3)
- R4 — Staré důlní dílo (R4)
- R8 — Objekty skupiny A nebo B s umístěnými nebezpeč. látkami (R8)
- Skládka komunálního odpadu - bod
- Skládka komunálního odpadu
- R7 — Zóna havarijního plánování (R7)
- Devastovaná území (brownfields) (ZU2.x)

Větrná eroze (R5)

- 4 - půdy ohrožené
- 5 - půdy silně ohrožené
- 6 - půdy nejohroženější

OHROŽENÍ V ÚZEMÍ

- OG1 — Plochy bydlení umístěné v sesuvných územích

PROBLÉMY ZE SWOT

- P2 — Nedostatečná protipovodňová ochrana území
- P3 — Akumulace vnitřních vod

ZÁVADY V ÚZEMÍ

Závady hygienické

- ZH2 — Negativní ovlivnění území z areálů průmyslové výroby v Bohumíně
- ZH3 — Zdroje negativního ovlivnění okolního území zemědělskou výrobou
- ZH4.x — Zatížení území hlukem a emisemi z dopravy
- ZH4.3 — Nedostatečná protihluková ochrana zástavby kolem dálnice
- ZH5 — Negativní ovlivnění území z jiných zdrojů

Závady environmentálního charakteru

- ZE1.x — Ekologické zátěže území
- ZE2.x — Nesoulad regionálních/nadregionálních prvků ÚSES ZÚR MSK x ÚP obce

Závady dopravní

- ZD1.1 — Nízká kapacita komunikací
- ZD2.x — Zhoršená prostupnost krajiny pro pěší a cyklisty
- ZD3.x — Kritické úseky komunikací a křižovatek
- ZD4.x — Nesoulad nadmístních záměrů/územních rezerv ZÚR MSK x ÚP obce

Závady technické infrastruktury

- ZT1.x — Chybějící odkanalizování okrajových části obcí

Závady urbanistické

- ZU1.x — Nevyužívané areály - prověření dalšího využití
- ZU3.x — Zastavitelná plocha vymezena v záplavovém území Q100

ÚZEMNÍ STŘETY

Střety záměrů s limity využití území

- SZ2.1 — Střet koridoru pro záměr silnice R68 s limity ochrany přírody
- SZ2.2 — Střet koridoru pro záměr silnice II/471 s limity ochrany přírody
- SZ2.3 — Střet koridoru pro záměr VRT s limity ochrany přírody
- SZ4.1 — Střety koridoru vodní cesty D-O-L se zastavěným územím
- SZ2.4 — Střety koridoru vodní cesty D-O-L s limity ochrany přírody
- SZ5.1 — Střet rekreace s dobývacím prostorem
- SZ5.1 — Střet rekreace se záplavovým územím

Střety záměrů

- Z1 — Střet záměrů rozšíření těžby písku s koridorem vysokorychlostní tratě (VRT)
- Z2 — Střet lávky přes Olši v Kopytově s koridorem vodní cesty DOL

VÝKRES PROBLÉMŮ K ŘEŠENÍ V ÚPD 5. ÚPLNÁ AKTUALIZACE 2020 SO ORP BOHUMÍN	
POŘIZOVATEL: ÚŘAD ÚZEMNÍHO PLÁNOVÁNÍ BOHUMÍN	
ZPRACOVÁNÍ GRAFICKÉ ČÁSTI / DIGITÁLNÍ DATABÁZE:	DATUM:
SÍDLO: **T-MAPY spol. s r.o.** HRADEC KRÁLOVÉ, ŠPITÁLSKÁ 150 PRACOVIŠTĚ PRAHA	**ÚNOR 2021** VÝKRES ČÍSLO: 4