












# ÚZEMNÍ PLÁN DOLNÍ LUTYNĚ

## 2. HLAVNÍ VÝKRES

1 : 5 000

	HRANICE ČR
	HRANICE OLCR
	HRANICE KATASTRÁLNÍCH ÚZEMÍ
	HRANICE ZASTAVĚNÉHO ÚZEMÍ k 1.10.2008
	HRANICE ZASTAVITELNÝCH PLOCH S OZNAČENÍM DLE TEXTOVÉ ČÁSTI
	HRANICE PLOCH ZELÉNÉ NA VEŘEJNÝCH PROSTORANÝCH S OZNAČENÍM DLE TEXTOVÉ ČÁSTI
	HRANICE PŘÍSTAVBOVÝCH PLOCH S OZNAČENÍM DLE TEXTOVÉ ČÁSTI
	OZNAČENÍ DOPRAVNÍCH KORIDORŮ S OZNAČENÍM DLE TEXTOVÉ ČÁSTI
	OZNAČENÍ PLOCH TRŽNÍ NEROSTU DLE TEXTOVÉ ČÁSTI
	OZNAČENÍ PLOCH ÚZEMNÍHO SYSTÉMU EKOLOGICKÉ STABILITY DLE TEXTOVÉ ČÁSTI
	

[illegible]

PŮVODNÍ PŮDA		PŮVODNÍ JÍLA		PŮVODNÍ PŮDA S VÝZNAMNÝM ROZDÍLEM		
VP	VP					PŮCHY VODNÍCH NÁDRŽÍ A TORŮ
VP	VP					PŮCHY PŮDOB
NZ						PŮCHY OBSE PŮVY A TRVALÝCH TRÁVNÍCH POROSTŮ
NL						PŮCHY SÁDKŮ A ZAHRAB
NL	NL					PŮCHY LÁNÍ
ZCHD						PŮCHY MALORŮBNÍHO ZVLÁŠTNÍ CHŮBNOSTI ÚZ
ORR	ORR					PŮCHY NÁSTĚVŮ SYSTÉMU ECOLOGICAL STABILITY
NN						PŮCHY ÚJEDNĚNÝCH NEZASTAVĚNÝCH ÚZAD
TN	TN					PŮCHY TĚŽNÝ NEKOSTU
ND						

**ÚZEMNÍ SYSTÉM EKOLOGICKÉ STABILITY**

			NADREGIONÁLNÍ BIOKORIDOR
			REGIONÁLNÍ BIOCENTRUM
			REGIONÁLNÍ BIOKORIDOR
			LOKÁLNÍ BIOCENTRUM

DOPRAVNÍ INFRASTRUKTURA		
	<input type="checkbox"/>	ŽELEZIČNÍ TRATĚ (DVOJKOLEPÁ)
	<input type="checkbox"/>	VLEČKA
	<input type="checkbox"/>	VYSOKOPRŮHLONNOSTNÍ TRATĚ (VRT)
	<input type="checkbox"/>	DÁLNIČNÍ S OZNAČENÍM
	<input type="checkbox"/>	SLUŽBY I. II. A III. TŘÍDY S OZNAČENÍM
	<input type="checkbox"/>	VÝZNAMNÉ MÍSTNÍ A ÚČELOVÉ KOMUNIKACE